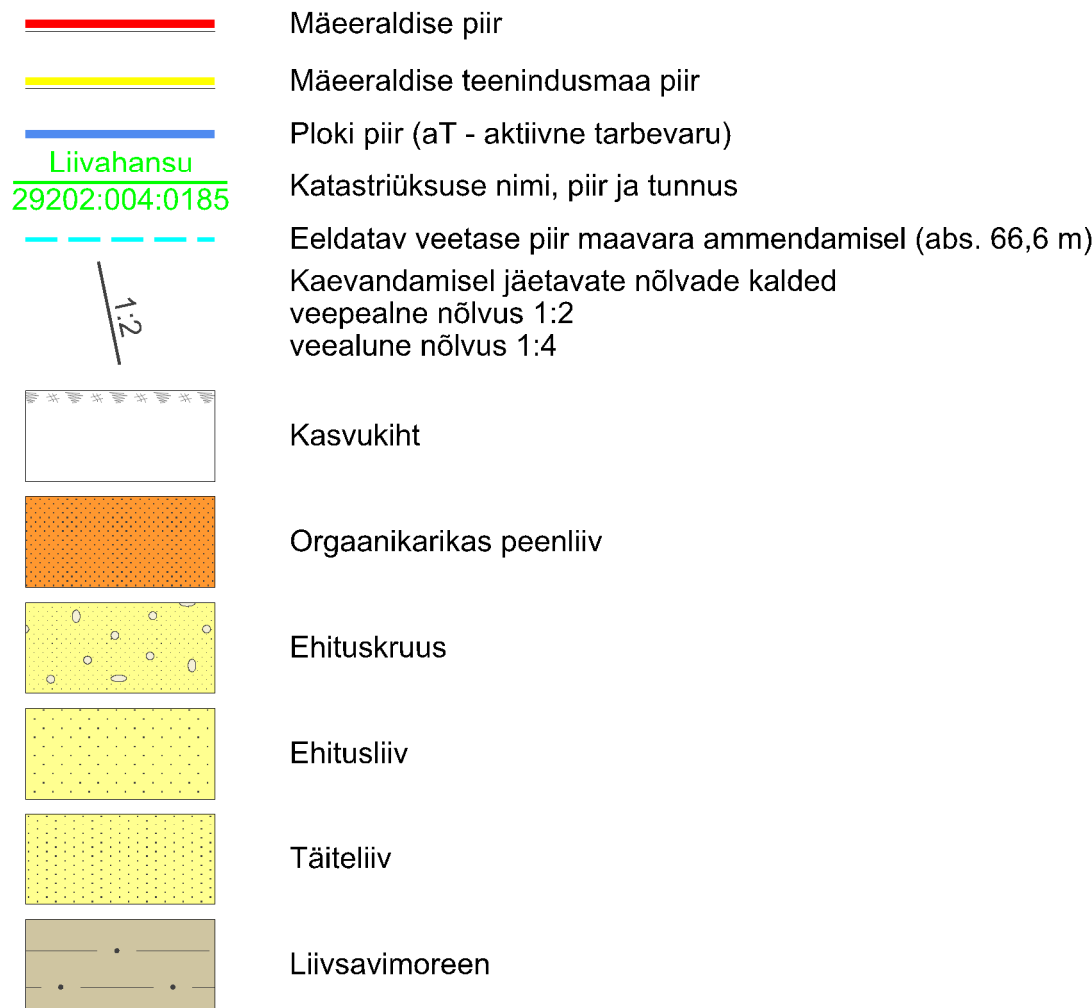
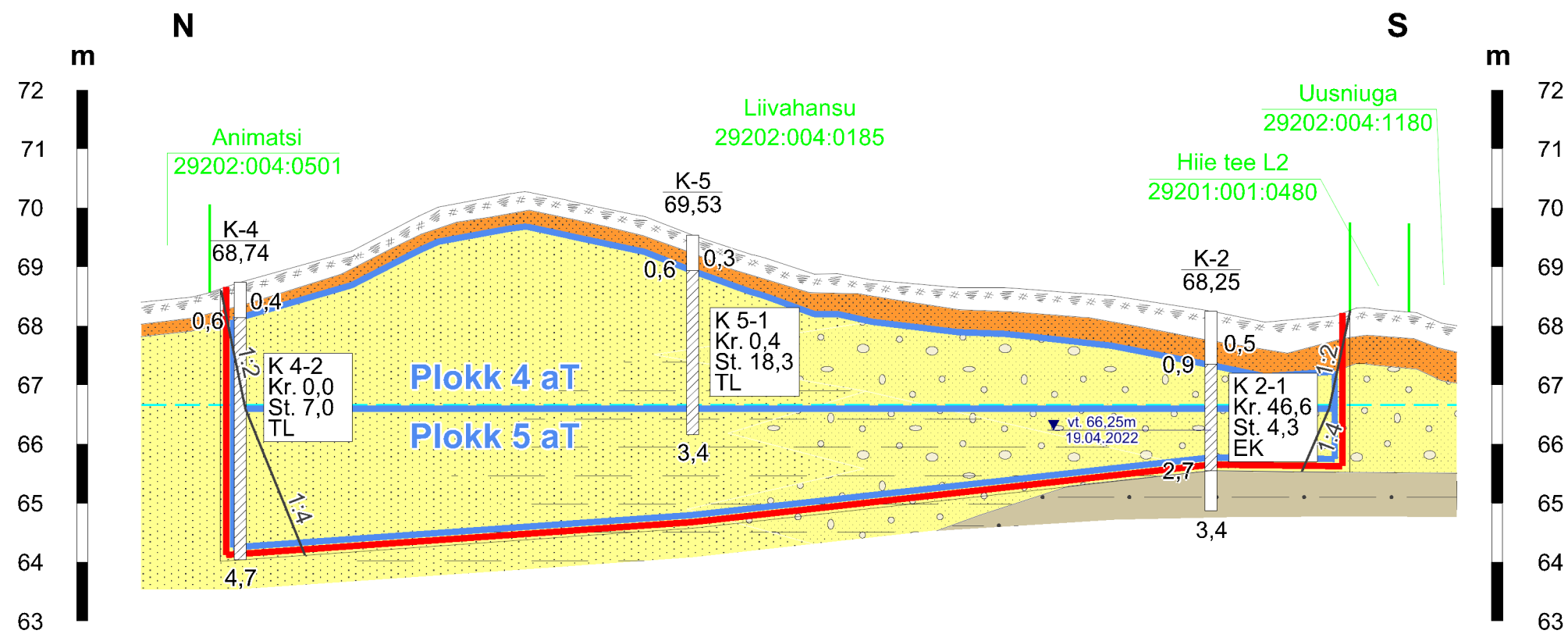
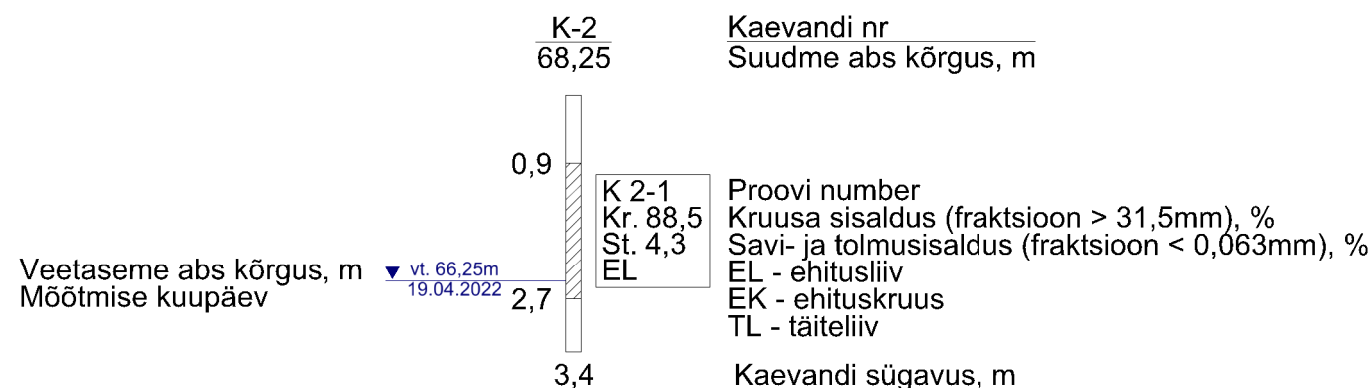
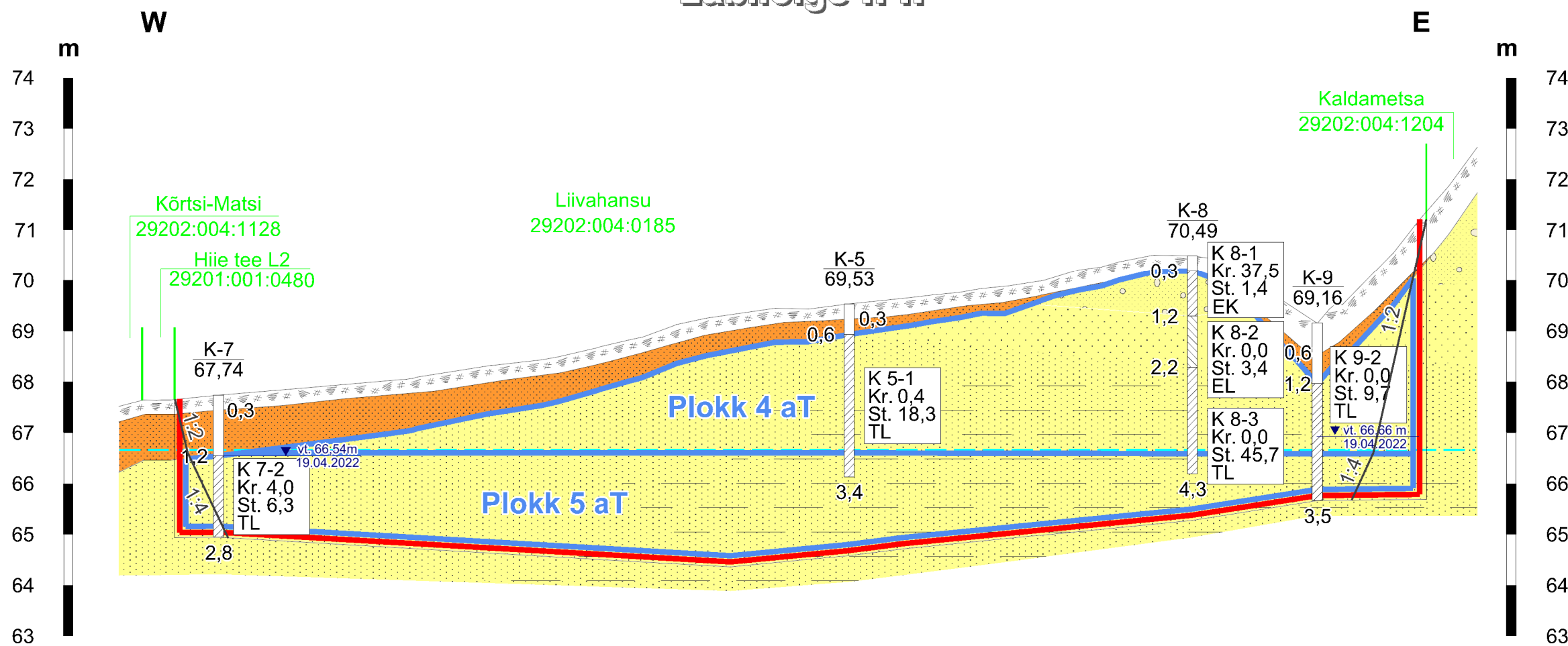


Läbilõige I-I'



Läbilõige II-II'



- Märkused:
- Kõrgused EH2000 süsteemis.
 - Läbilõigete koostamisel on kasutatud:
 - Akimatsi uuringuruumi geoloogilised läbilõiked, (OÜ Inseneribüroo STEIGER, 23.08.2022, töö nr 22/4005).
 - Kasutatud tarkvara: Bentley PowerCivil for Baltics V8i (litsents: 70000661800020).

| | |
|--|--|
| Objekti nimetus ja aadress Akimatsi uuringuruum Akimatsi kruusamaardla Kehtna vald, Rapla maakond | Joonise sisu Geoloogilised läbilõiked I-I' ja II-II' |
| Loa omanik Eesti Killustik OÜ Pärnu mnt. 158/1, Tallinn 11318 ole@eestikillustik.ee | Graafiline lisa 2/3 Mõõtkava H 1 : 1000 V 1 : 100 |
| Ole Sein /Allkirjastatud digitaalselt/ | Kuupäev 04.07.2025 |
| OÜ Inseneribüroo STEIGER Männiku tee 104/1, 11216 Tallinn +372 668 1011, info@steiger.ee | Töö nr 25/5241 |
| Koostas Kaja Paat /Allkirjastatud digitaalselt/ | |
| Kinnitas Helis Pormeister /Allkirjastatud digitaalselt/ | |

